

Co-creative Planning

Ivari Rannama





Tallinn

Agenda

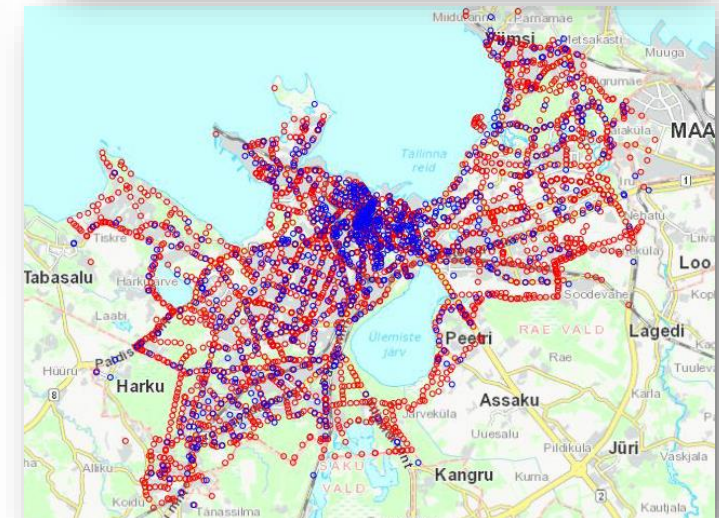
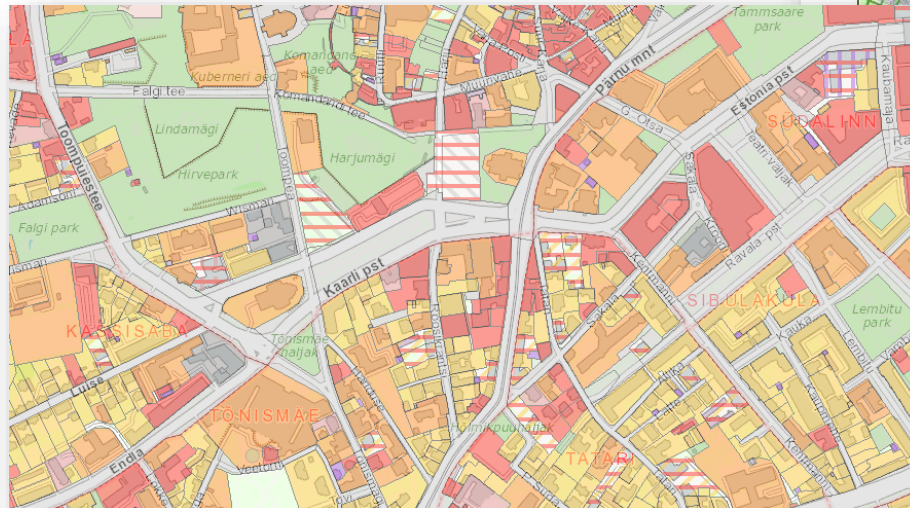
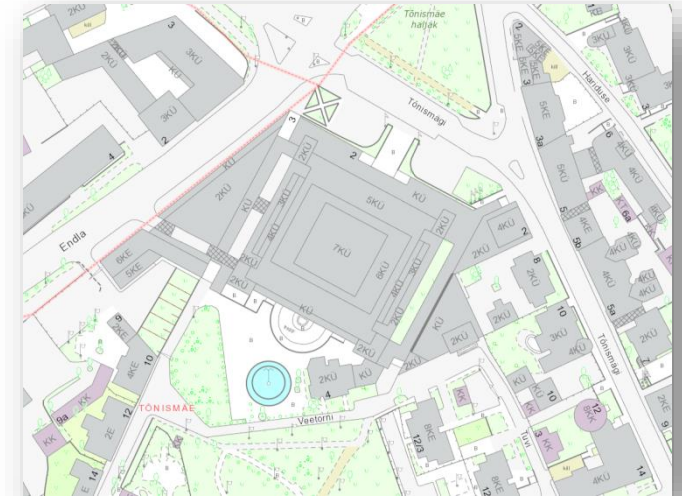
Geoportal

Tallinn Planning register

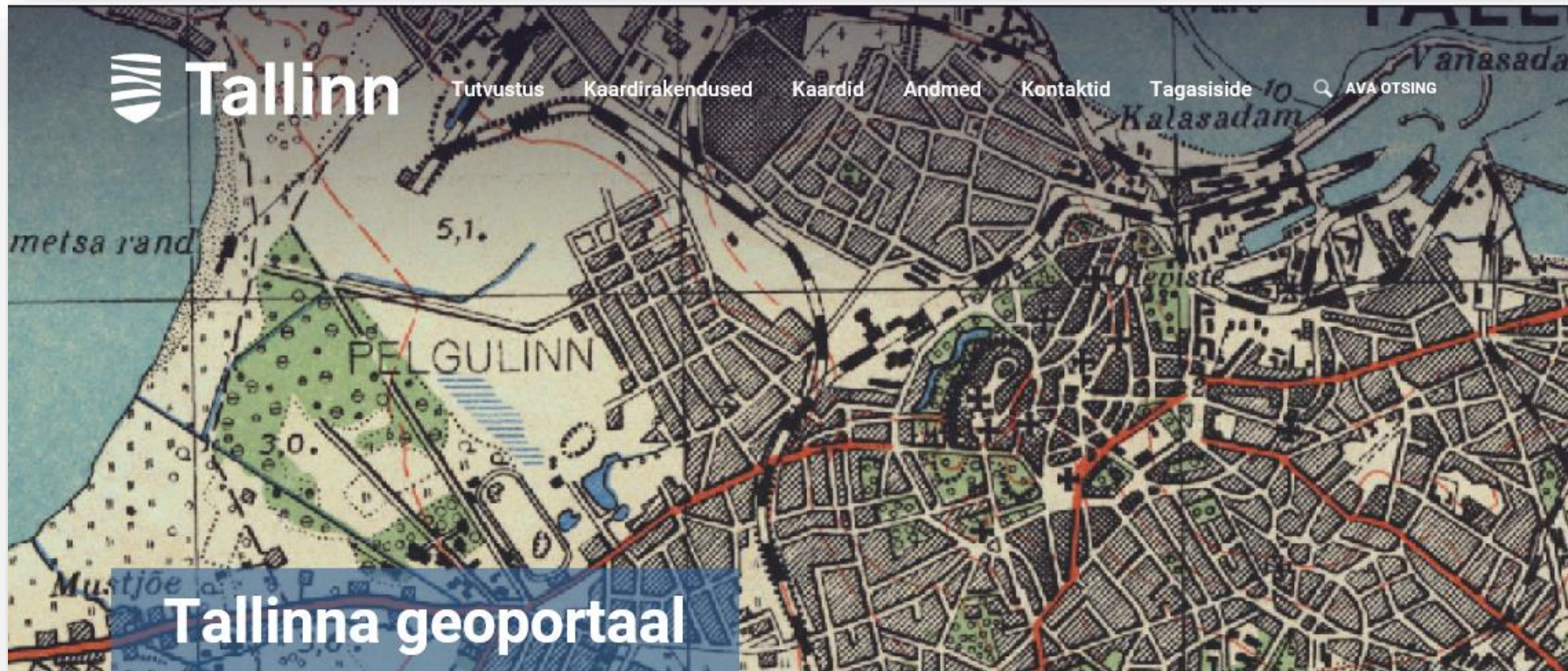
Location based idea gatherings

AvaLinn (Open the City) mobile application

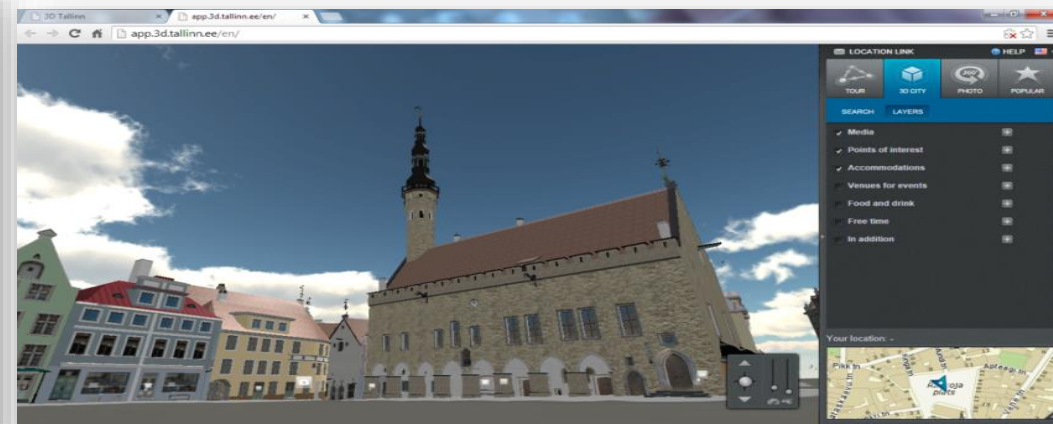
Situation awareness



Open data and geoportal



Open data and 3D city model



Temperatuur
on õösel

-9°



ja tõuseb
paraadi
alguseks

-3°




Tuul puhub
läänest ja
loodest
puhanguti

15-16 m/s

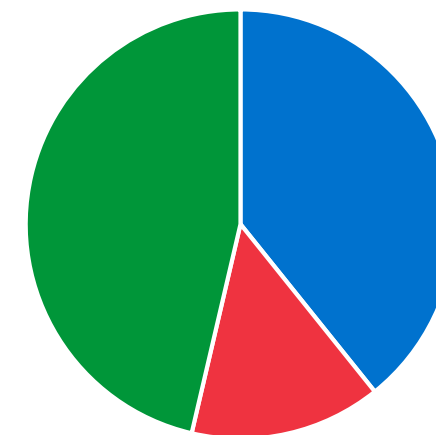
Lumesaju
tõenäosus
on



50%



Land ownership



■ Municipality ■ State ■ Private

Digital registers

EHITISREGISTER

Ehitised ja dokumendid

Autentimata | Minu andmed | Logi sisse

EESTIS

ID-KAART

Registri pidamise eesmärgiks on ehitatavate ja kasutatavate ehitiste kohta teabe koondamine, hoidmine ja avalikustamine.

Otsi ehitisi ja dokumente

Sisesta ehitise aadress, katastritunnus või ehitisregistri kood

Sisesta aadress, katastritunnus vms...

Otsi

Detailitsing

Versioon

Abi

Teated

Taotluste ja teatiste vormid


Klienditugi


Telefonid 625 6352, 625 6445


E-post: ehr@mkm.ee

Tööaeg E-N 8.30-17.00, R 8.30-16.00

Majandus- ja Kommunikatsiooniministeerium

Euroopa Liit
Euroopa
Regionaalarengu Fond

Eesti tuleviku heaks

MAJANDUS- JA
KOMMUNIKAT
MINISTEERIUM

TPR

TALLINNA
PLANEERINGUTE
REGISTER

Planeeringu kiirotsing

Otsi

Sisene

Sisesta: nimetus, aadress, number, sõiliku number, katastritunnus või seotud isik

Minu töölaud

Planeeringute kaart

Detailplaneeringud

Üldplaneeringud


Statistika

Teated ja info kasutajale

Avaleht

Detailplaneeringute nägemiseks klõpsa kaardil

Esita detailplaneeringu algatamisettepanek



Map showing the districts of Tallinn: PIRITA, LASNAMÄE, PÕHJA-TALLINN, KESKLINN, KRIISTINE, MUSTAMÄE, NÕMME, and HAABERSTI.

Hetkel oluline

Soovid saada ülevaadet viimastelt istungitelt läbinud planeeringutest? Vaata [Teated ja info kasutajale](#)

Avalikud väljapanekud ja arutelud

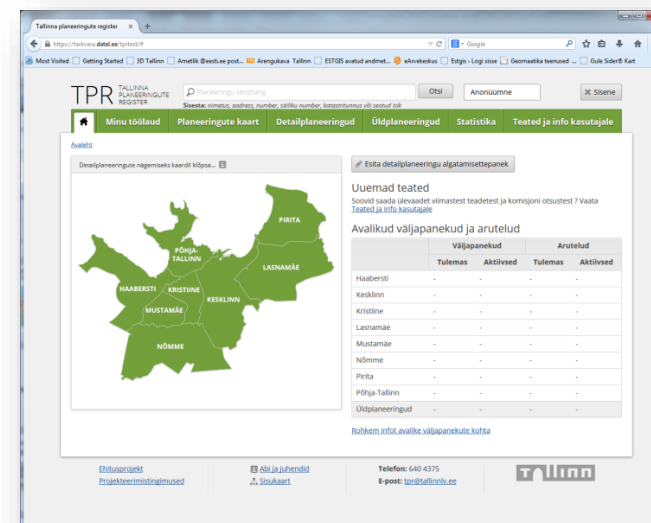
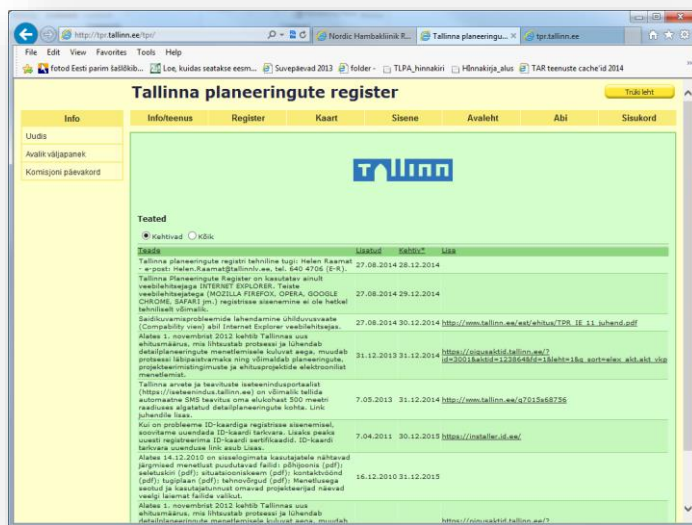
Detailplaneeringud	Väljapanekud		Arutelud	
	Tulemas	Aktiivsed	Tulemas	Aktiivsed
Haabersti	-	1 vaata	-	-
Kesklinn	3 vaata	-	-	-
Kristiine	-	-	-	-
Lasnamäe	-	-	-	-
Mustamäe	1 vaata	-	-	-
Nõmme	2 vaata	2 vaata	-	-
Pirita	-	-	-	-
Põhja-Tallinn	2 vaata	-	-	-
Üldplaneeringud	-	-	-	-

Rohkem infot avalike väljapanekute kohta

Tallinn Planning register

From old (2006) version to new version

New launched in spring 2015, better usability and improved digital work flow process for planners, public and officials.



Citizen work desk

[Kodu](#) **Minu töölaud** Planeeringute kaart Detailplaneeringud Üldplaneeringud Statistika Teated ja info kasutajale

[Ava leht](#) » [Minu töölaud](#) [Prindi leht](#)

Minu töölaud ⁱ

Minu planeeringud

Ettevõtte planeeringud

Huvipakkuvad planeeringud

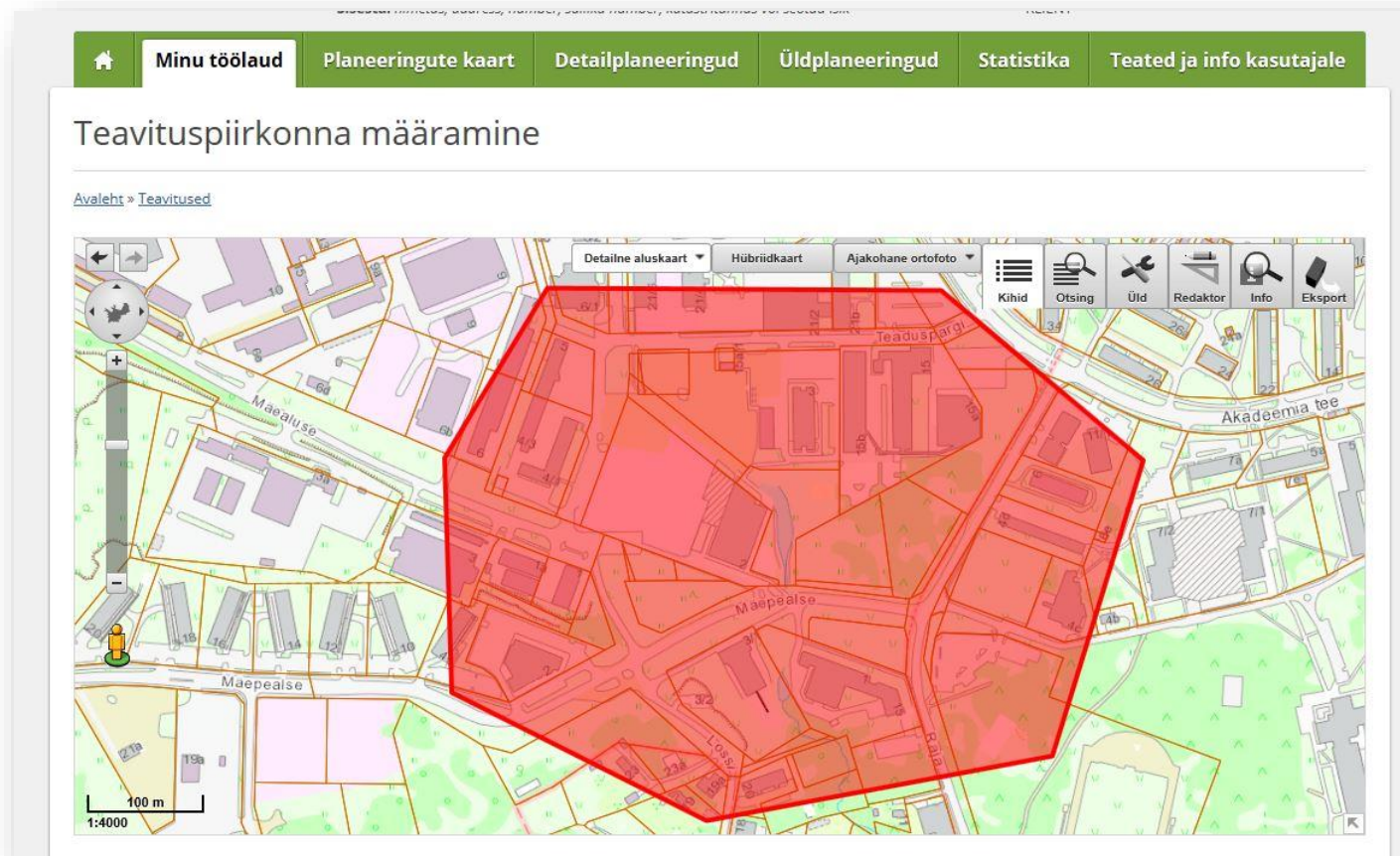
Sätted

Teavitused

Mulle huvipakkuvad planeeringud ⁱ

Planeeringu nr	Planeeringu nimetus	Seisund	Seisundi kuupäev	Eemalda
DP020130	EHITAJATE TEE 107//ÕISMÄE TEE 1A//ÕISMÄE TEE 1B, EHITAJATE TEE 109 JA EHITAJATE TEE 109A KINNISTUTE NING LÄHIALA DETAILPLANEERING	Linnavara leping ettevalmistamisel	2.06.2016	Eemalda

Citizen work desk



Digital registers

TPR

TALLINNA
PLANEERINGUTE
REGISTER

Planeeringu kiirotsing

Otsi

IVARI RANNAMA

Välju

Sisesta: nimetus, aadress, number, säiliku number, katastritunnus või seotud isik

KOMISJONI SEKRETÄR | Tallinna Linnaplaneerimise Amet

Minu töölaud

Planeeringute kaart

Detailplaneeringud

Üldplaneeringud

Statistika

Teated ja info kasutajale

Avaleht » Minu töölaud

Prindi leht

Aktivne komisjon

Tulemas komisjonid

Möödunud komisjonid

Teavitused

Möödunud komisjonid

Näita kõiki

Toimumise aeg: 17.01.2017

Planeeringute arv: 9

Toimumise aeg: 10.01.2017

Toimumise aeg: 03.01.2017

Toimumise aeg: 27.12.2016

Toimumise aeg: 20.12.2016

Toimumise aeg: 13.12.2016

Toimumise aeg: 06.12.2016

Toimumise aeg: 29.11.2016

Toimumise aeg: 22.11.2016

Toimumise aeg: 17.01.2017

Planeeringute arv: 9

Toimumise aeg: 17.01.2017 Toimumise koht: 224

Komisjoni esimees: ENDRIK MÄND

Hääleõiguslikud liikmed:

Muud osalejad:

Otsustatud punktid

Jrk nr	Planeeringu nr	Planeeringu nimetus	Piirkond / esitaja	Otsuse nr	Otsus
1	DP042580	Lodjapuu tee 173, 177, 179 ja 181 kinnistute detailplaneering	Pirita - MAIKE HEIDO	115933	1. Õigusosakonnal koostöös Lasnamäe, Pirita ja Põhja-Tallinna osakonnaga valmistada ette detailplaneering... vaata
+ Detailid					
Geneereitud protokoll Allkirjastatud protokoll					
2	DP037270	Pae tn 16 kinnistu ja lähiala detailplaneering	Lasnamäe - MAIKE HEIDO	115930	1. Amet jääb vastuvõetud planeeringulahenduse juurde.
+ Detailid					
Geneereitud protokoll Allkirjastatud protokoll					

Planeeringute läbivaatamise komisjoni koosoleku protokoll

Tallinna Linnaplaneerimise Amet 17.01.2017 Nr 115932

Planeeringu nimi: Lodjapuu tee 173, 177, 179 ja 181 kinnistute detailplaneering

Planeeringu number: DP042580

Planeeringu aadressid: Lodjapuu tee 173 ,Lodjapuu tee 177 ,Lodjapuu tee 179 ,Lodjapuu tee 181

Juhataja: ENDRIK MÄND


Hääleõiguslikud liikmed: ARVO RIKKINEN, EVA VANAMB, MARI HEINSOO

Muud osalejad: TIINA PAALBERG, MAIKE HEIDO, SILVI KULD

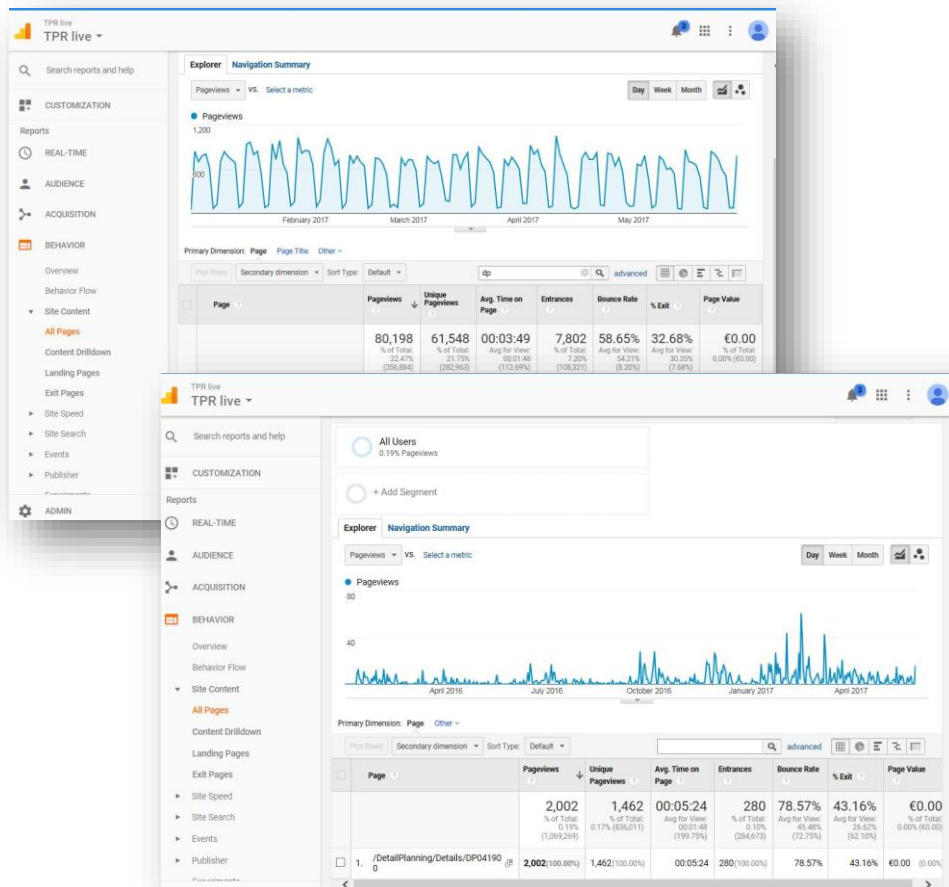
Protokollija: ANNAMARI NAEL

Toimumiskoht: 224

Teema: Ala jääb Pirita linnaosa üldplaneeringu kohaselt osaliselt väljakujunenud pereelamute alale ja raudteeäärse haljasala ulatuses hoiu- ja kaitsemetsa alale. Samuti on üldplaneeringuga määratud piki raudteed kulgev haljaskoridor koos liikumisrajaga, mille laius on võimaluse korral vähemalt 25 m. Üldplaneeringuga ei ole hoiu- ja kaitsemetsa aladele ega haljaskoridoridesse hoonestust ette nähtud, mistõttu tuleks kaaluda ka planeeringu menetlust üldplaneeringut muutmata. Algamisettepanekuga taotletakse 7 elamumaakrundi moodustamist, neist kolm olemasolevat ning ehitusõigust seitsme kuni 2-korruselise üksikelamu ja abihoonete ehitamiseks. Algamisettepanekule on andunud seisukoha Pirita LOV, Tallinna Keskkonnaamet, Tallinna Transpordiamet, Tallinna Kommunaalamet ja Kaitseministeerium. KSH celhinnangu põhjal ei ole detailplaneeringu koostamisel



Measure and analyse



Google 15 veebruar linnahall

Kõik Pildid Kaardid Videod Veel Eelistused Toonistad

Umbes 21 800 tulemust (0,57 sekundit)

Tallinna linnavalitsus võttis vastu linnahalli detailplaneeringu - Kõik
www.pealinn.ee/...tallinna-linnavalitsus-vottis-vastu-linnahalli-detailplaneeringu-n18...
15. veebr 2017 - Tallinna linnavalitsus võttis kolmapäeval vastu linnahalli ning selle lähiala detailplaneeringu, lähiajal kuulutab linn välja ... 15. veebruar 2017 ...

E.L.L. hakkab arendama Linnahalli piirkonda - Äripäev
www.aript.ee/.../uudised/2016/02/15/ell-hakkab-arendama-linnahalli-piirkonda...
15. veebr 2016 - 15. veebruar 2016, 18:15. Jaga Facebookis ... E.L.L. hakkab arendama Linnahalli piirkonda. Äripäev 15. veebruar ... 15. February 2016, 18:19 ...

E.L.L. hakkab arendama Linnahalli piirkonda - Ehitusuudised
www.ehitusuudised.ee/.../uudised/2016/02/15/ell-hakkab-arendama-linnahalli-piirkonda...
15. veebr 2016 - 15. veebruar 2016 14:32 ... E.L.L. Kinnisvara on alustanud arenduskontseptsiooni väljatöötamist Linnahalli kõrval paiknevale Kalasadamale tn ...

Linnahalli detailplaneering hakkab valmis saama - Uusehitised ...

Tallinna linnahalli ja lähiala detailplaneering
Linnas: Põhja-Tallinn, Kesklinn
Seisund: DP avaliku arutelu tulemused avaldatud (12.05.2017)
Arhivitunnus:

Põhjoonis (Uuendatud: 21.04.2017)
DP041900_DP_PJ_PDF_016
Seletuskiri (Uuendatud: 21.04.2017)
DP041900_DP_SK_PDF_015

Üldandmed

Menetluse käik

Osapooled

Planeeringu maa-ala

Dokumendid

Seotud planeeringud


Planeeringu aadress: Kalasadamäe tänav T4, Logi tn 7, Logi tn 9, Mere pst 18, Mere pst 20, Mere pst 20c, Mere pst 20d, Mere pst 26b, Rumbi tn 7, Rumbi tn 9, Rumbi tänav T4

Algatajatepaneku tegija: KERTTU MÄRTIN JAANA SIIPPO-JALAKAS

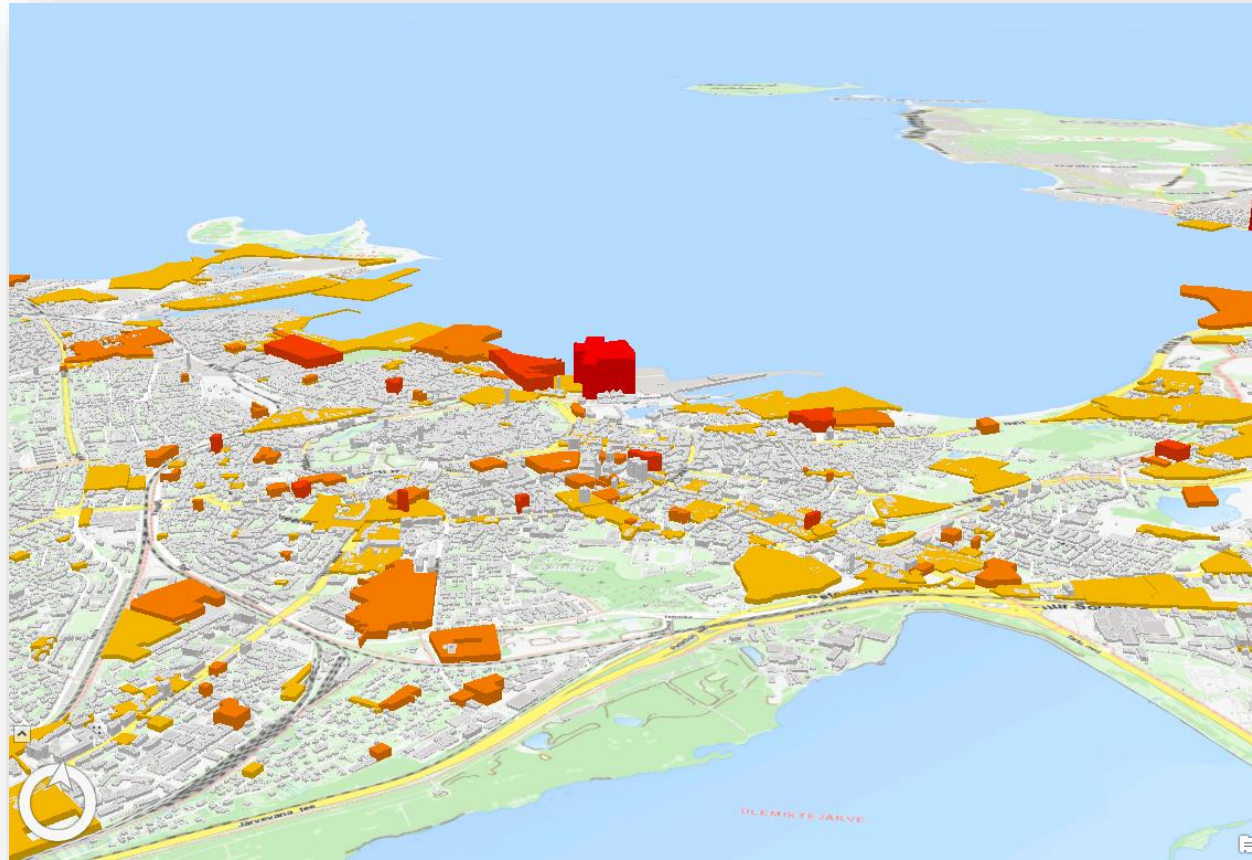
Tegija esindaja: MAIKE HEIDO

Õigusaktid:
Linnavalitsuse korraldus detailplaneeringu vastuvõtmiseks (15.02.2017 / 284-K)
algatamise korraldus (23.03.2016 /)

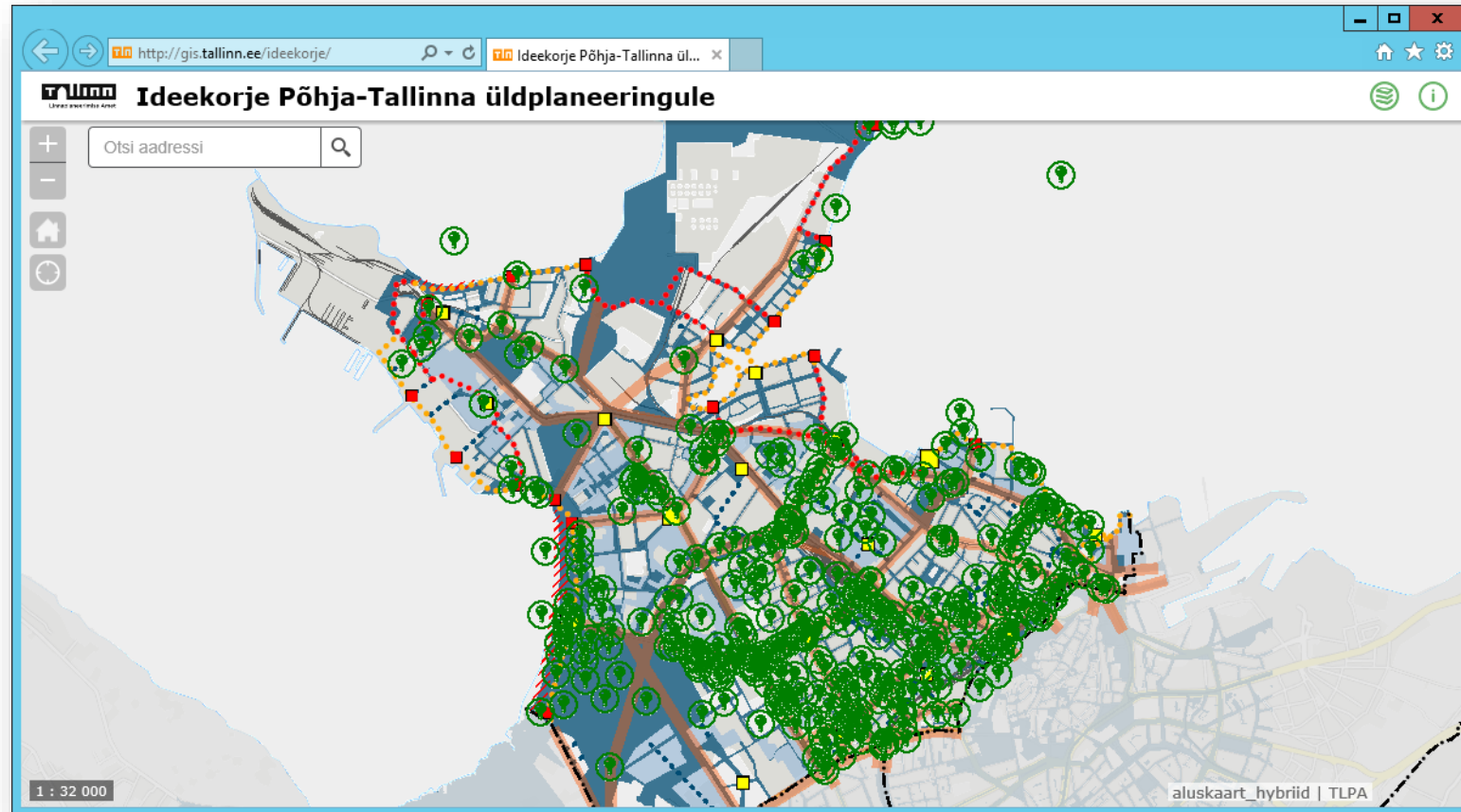
Vaata menetluse käiku



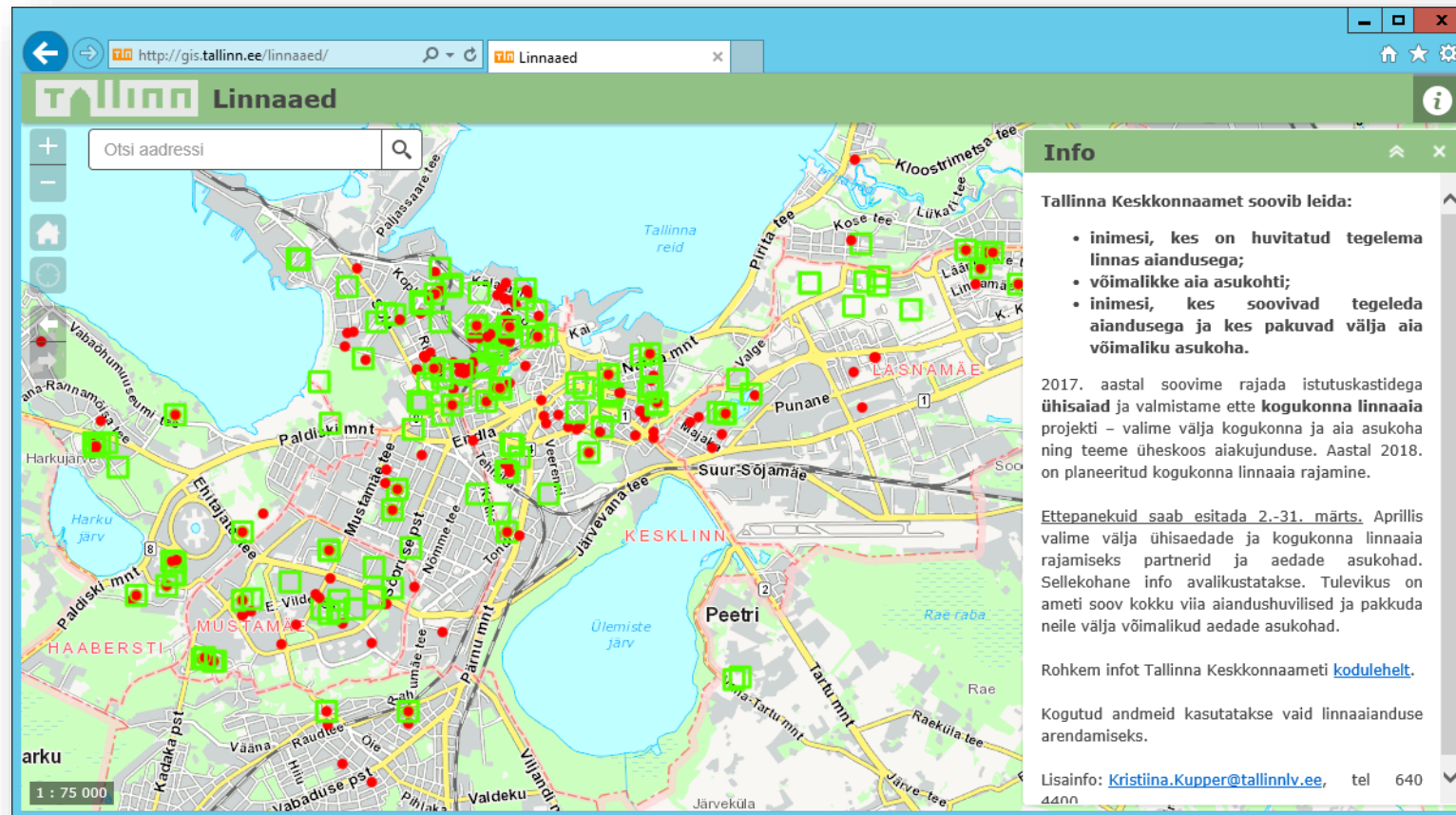
What detail plans mater the most?



Ideas about public space



Community gardens





Co-creation



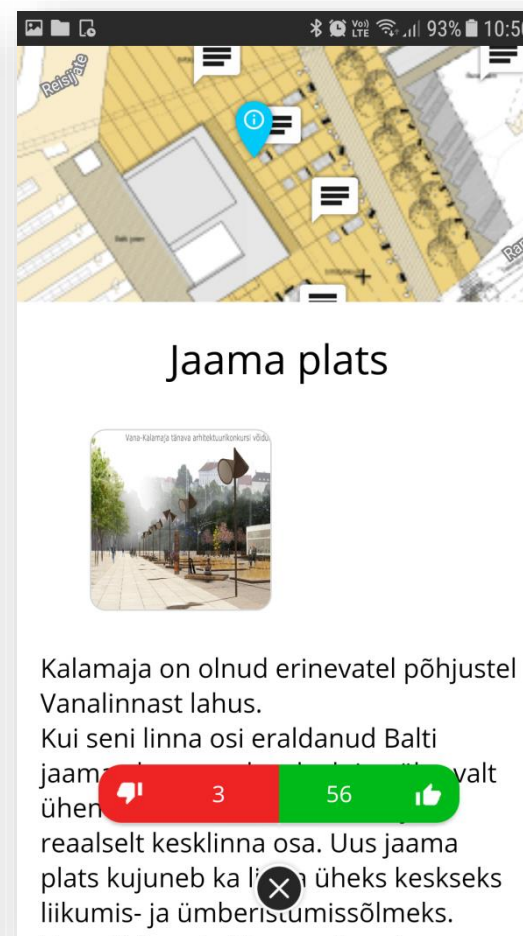
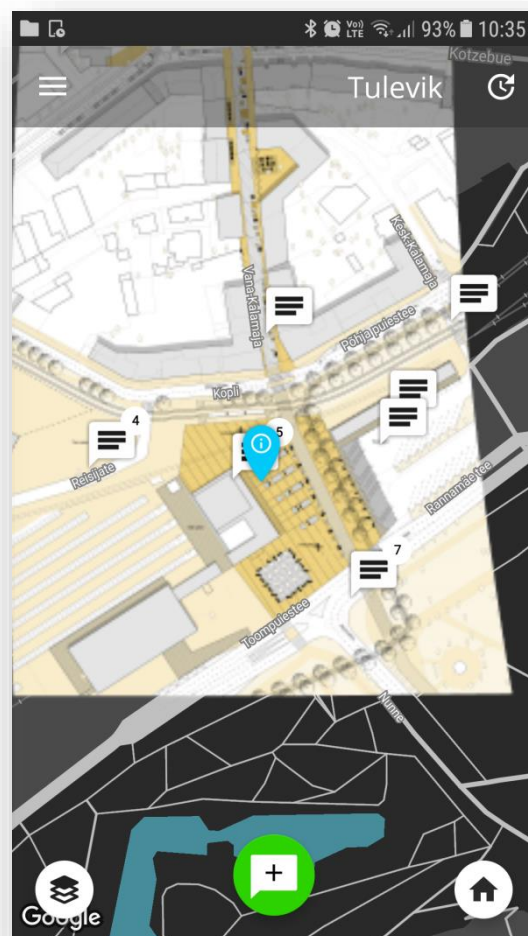
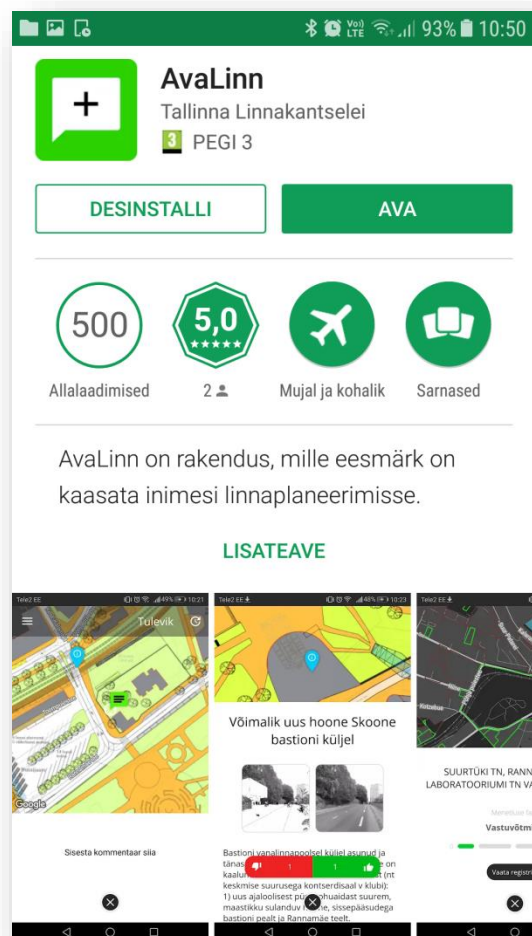
Co-creation



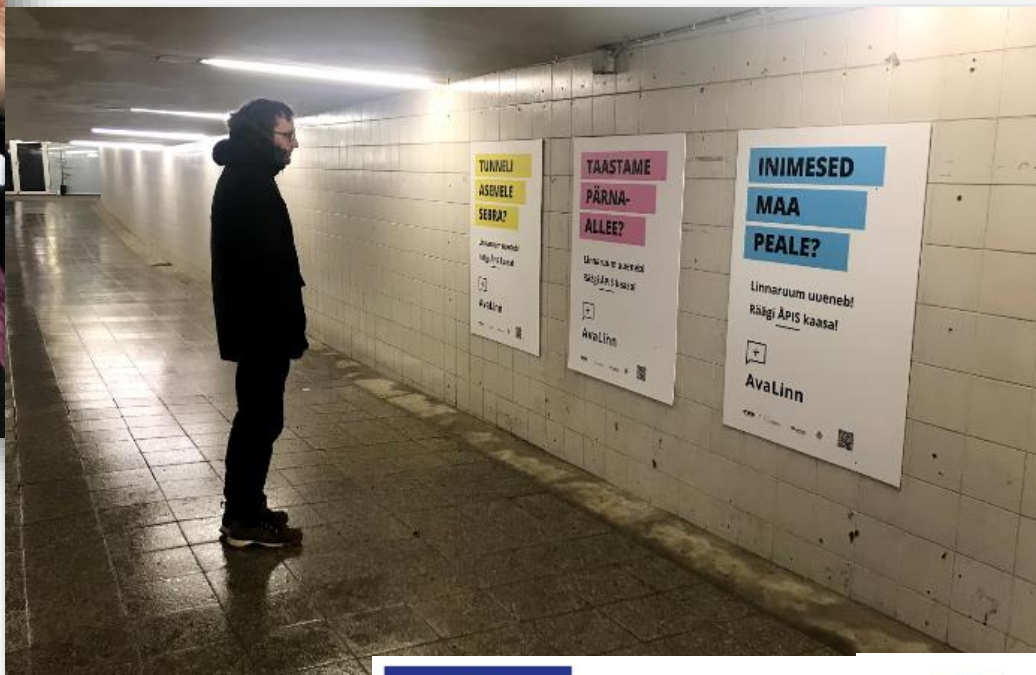
1 app in 2 operation systems and in 3 languages



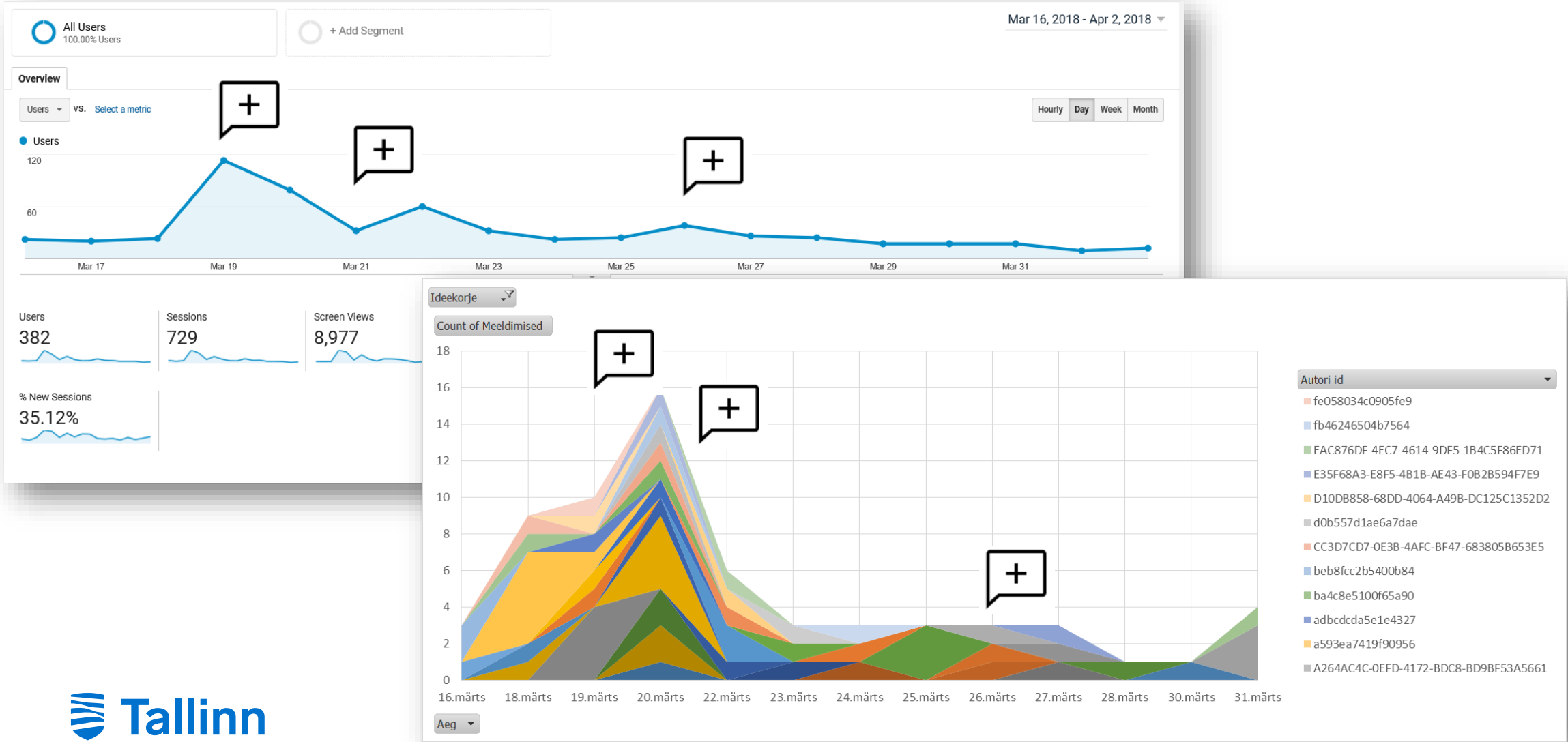
AvaLinn (Open the City)



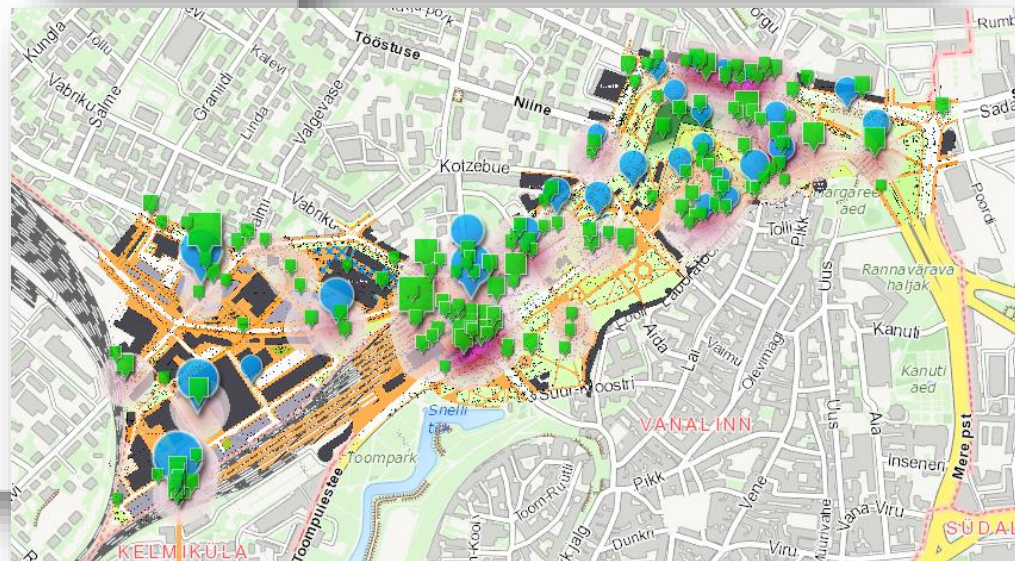

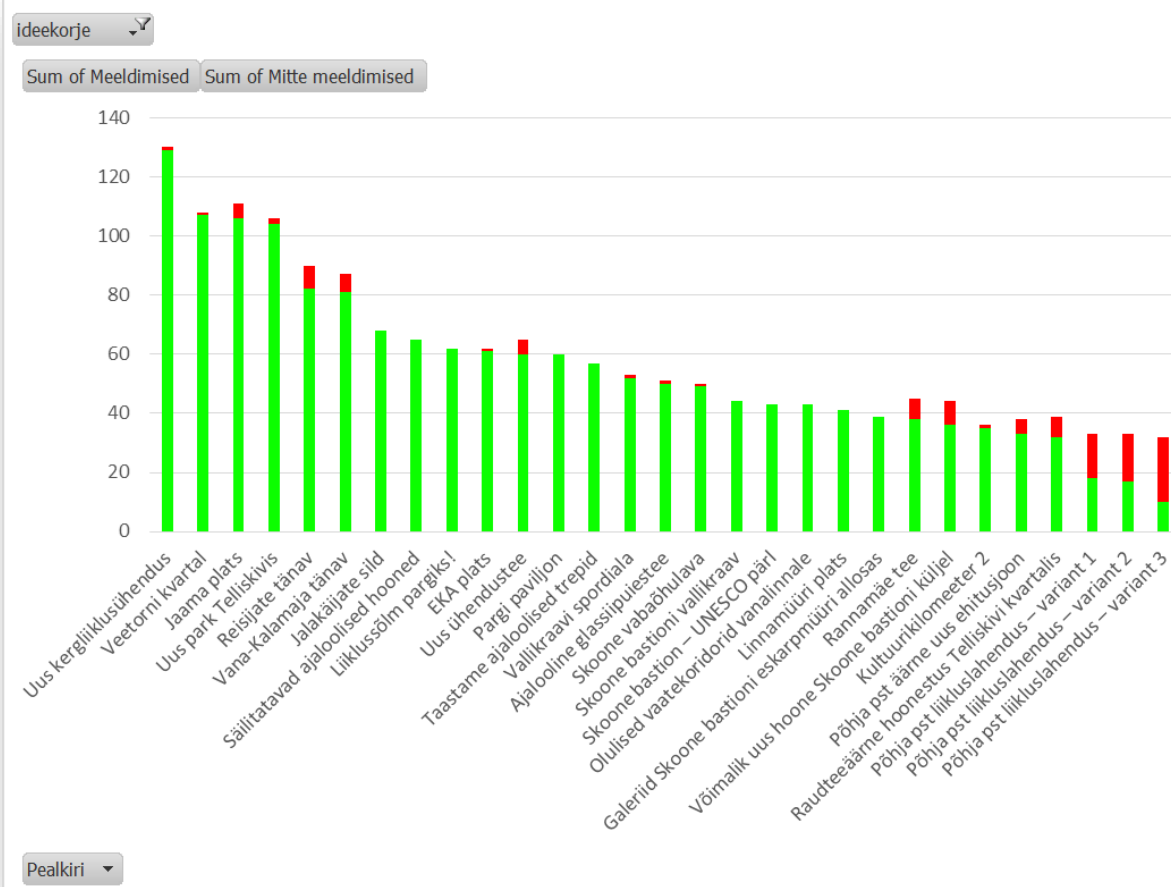
Marketing



New ideas by users



Feedback for the ideas



Experience

Web versus mobile app

Android and IOS equally used

Usability and user experience

Marketing

Users are constructive and positive

Future with Augmented Urbans project

New main street in AvaLinn



Thank You!
Have a nice stay in Tallinn!



Ivari Rannama
Director
Geomatics Service
ivari.rannama@tallinnlv.ee